

A BKK tájékoztatója a 2019. április 10-i bombahatástalanításhoz kapcsolódó forgalmi korlátozásokról és változásokról

A közlekedési változás oka, előzménye

2019. április 10-én (szerdán) a Testnevelési Egyetem építkezése során talált II. világháborús bombák hatástalanítását végzik, ezért napközben jelentős korlátozások lesznek a BAH-csomóponton és környékén. Az intézkedések érintik a tömegközlekedést is az alábbiak szerint.

A korlátozások, illetve a tűzszerészek intézkedésétől függően a teljes lezárások a következő területet érintik.

- a BAH-csomópont teljes területét
- az Alkotás utcát a Csörsz utca és a Hegyalja út között;
- a Hegyalja utat az Alkotás utcától az Avar utcáig;
- az Avar utcát a Hegyalja út és a Csörsz utca között
- a Csörsz utcát az Avar utca és az Alkotás út között



A megváltozott közlekedési rend:

Az érintett autóbuszok reggel 8 órától a BAH csomópont és a Csörsz utcai megállóknak úgy állnak meg, hogy a leszállás **nem** engedélyezett, a felszállás az első ajtó szabályok szerint történhet. A megállóknak rendőrök tartózkodnak, akik segítenek a felszállásban. A hatástalanítás idején – várhatóan 10 órától – a tűzserészek elrendelhetik az érintett területen a járatok teljes leállítását, ezért a buszok az eredeti végállomások között, de módosított útvonalon közlekednek a lent részletezettek szerint, kérjük, az időszakokkal kapcsolatban figyeljék a www.bkk.hu weboldalt.

17-es és 61-es villamosok:

2019. április 10. napján reggel 8.00-tól a villamosok a Csörsz utcai megállóhelyen egyik irányban sem állhatnak meg!

A hatástalanítás idején – várhatóan 10 órától, de kérjük, ennek idejéről figyeljék folyamatosan a bkk.hu weboldalt! – a villamosok az eredeti végállomásaik között, de a Móricz Zsigmond körtér M és a Déli pályaudvar M között az 56-os villamos vonalán a Krisztina körút – Szent Gellért rakpart és a Bartók Béla úton keresztül közlekednek az 56-os villamos érintett megállóit használva.

8E autóbuszok

A zárás idején **módosított útvonalon**, de az eredeti végállomásai között közlekedtetjük.

Újpalota felé:

Útvonal:

A Hegyalja útig változatlan útvonalon, majd tovább egyenesen Németvölgyi út – jobbra Szendi árok – Apor Vilmos tér – balra Böszörményi út – jobbra Nagyenyed utca – balra Alkotás utca – jobbra Krisztina körút – Erzsébet híd tovább változatlan útvonalon.

Kimaradó megállóhelyek:

- Farkasréti temető
- Hegytető utca
- Korompai utca
- Sion lépcső
- Breznó lépcső
- Zólyomi út
- BAH-csomópont
- BAH-csomópont
- Mészáros utca
- Sánc utca
- Döbrentei tér*

Ideiglenes megállóhelyek:

- Farkasréti temető (villamospótló mh.)
- Apor Vilmos tér (110-es, 112-es autóbusz mh.)
- Királyhágó tér (59-es villamos mh.)
- Déli pályaudvar (139-es autóbusz mh.)
- Krisztina tér (56-os villamos mh.)

Kelenföld M felé:

Útvonal:

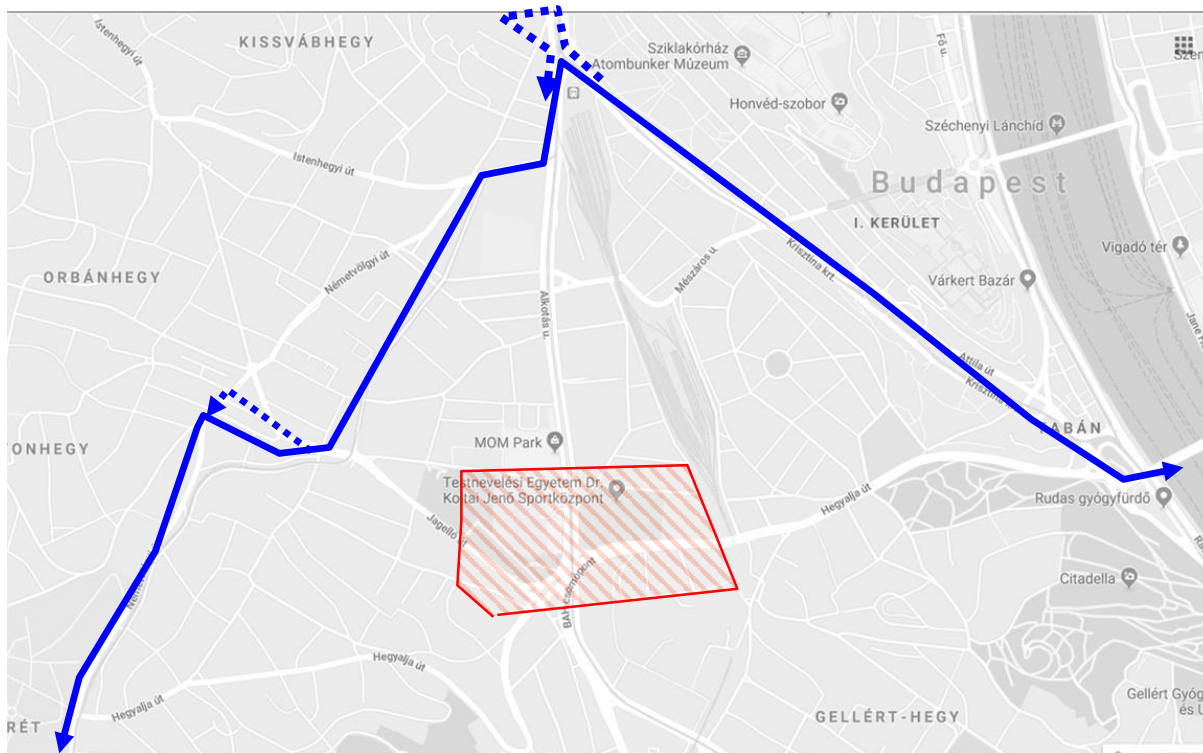
A Döbrentei térig változatlan útvonalon, majd jobbra Attila út – Dózsa György tér – Attila út – jobbra Vérmező út – balra Várfok utca – balra Krisztina körút – Alkotás utca – jobbra Nagyenyed utca – balra Böszörményi út – jobbra Apor Vilmos tér – Stromfeld Aurél út – balra Szendi utca – balra Németvölgyi út, tovább változatlan útvonalon.

Kimaradó megállóhelyek:

- Sánc utca
- Mészáros utca
- BAH-csomópont
- Zólyomi út
- Breznó lépcső
- Sion lépcső
- Korompai utca
- Hegytető utca
- Farkasréti temető

Ideiglenes megállóhelyek:

- Dózsa György tér (5-ös autóbusz mh.)
- Széll Kálmán tér M (139-es autóbusz mh.)
- Déli pályaudvar M (139-es autóbusz mh.)
- Királyhágó tér (59-es villamos mh.)
- Apor Vilmos tér (110-es, 112-es autóbusz mh.)
- Farkasréti temető (villamospótló mh.)



110-es, 112-es autóbuszok

A zárás idején **módosított útvonalon**, de az eredeti végállomásai között közlekedtetjük.

Bosnyák tér felé

Útvonal:

Az Apor Vilmos térig változatlan, majd balra Böszörményi út – jobbra Kiss János altábornagy utca – balra Ugocsa utca – jobbra Márvány utca – jobbra Győző utca – jobbra Mészáros utca – balra Hegyalja út, tovább változatlan útvonalon.

Kimaradó megállóhelyek:

- Sirály utca
- BAH-csomópont
- BAH-csomópont
- Mészáros utca

Ideiglenes megállóhelyek, az érintett 105-ös, ill. 178-as autóbuszok megállói:

- | | |
|-------------------------------|----------------------------------|
| - Kiss János altábornagy utca | (105-ös autóbuszok megállóhelye) |
| - Nagy Jenő utca | (105-ös autóbuszok megállóhelye) |
| - Márvány utca | (105-ös autóbuszok megállóhelye) |
| - Királyhágó utca | (105-ös autóbuszok megállóhelye) |
| - Győri út | (105-ös autóbuszok megállóhelye) |
| - Róka utca | (178-as autóbuszok megállóhelye) |
| - Zsolt utca | (178-as autóbuszok megállóhelye) |

Thomán István utca felé

Útvonal:

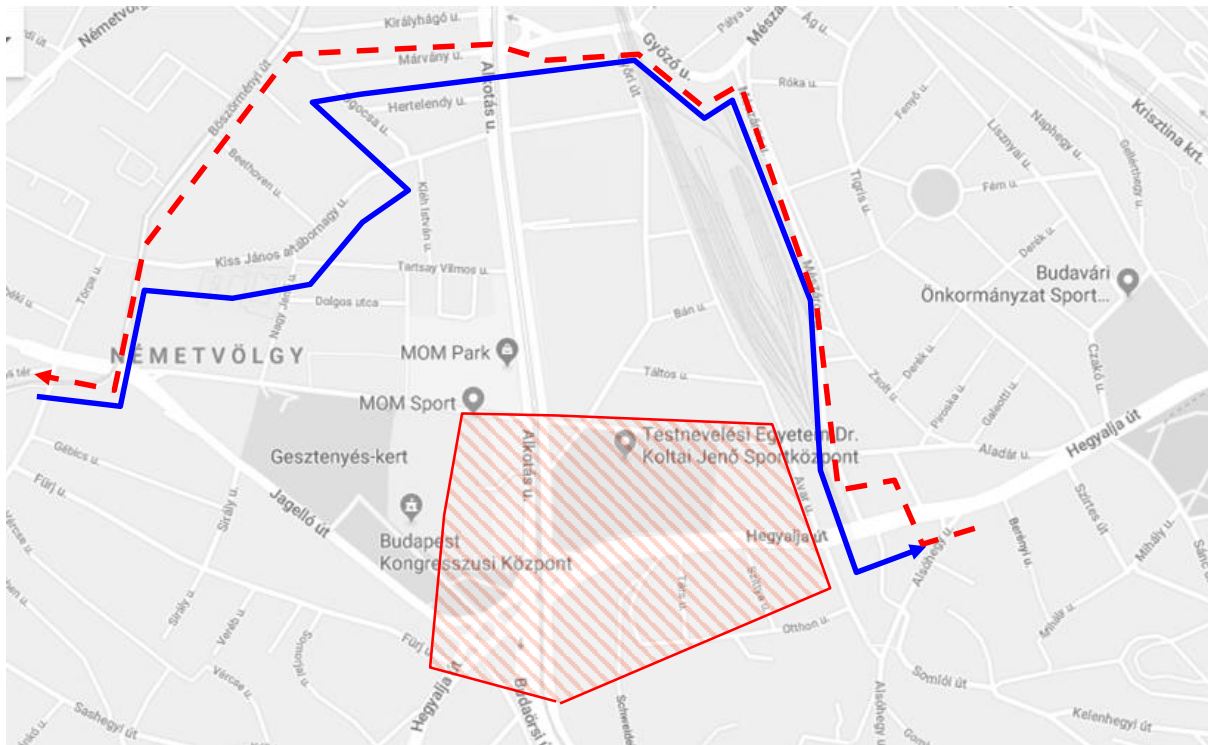
Hegyalja útig változatlan, majd jobbra Csap utca – balra Aladár utca – jobbra Mészáros utca – balra Győző utca – balra Márvány utca – Királyhágó utca – balra Böszörményi út – jobbra Apor Vilmos tér, tovább változatlan útvonalon.

Kimaradó megállóhelyek

- Mészáros utca
- BAH-csomópont
- Sirály utca

Ideiglenes megállóhelyek:

- Zsolt utca (178-as autóbuszok megállóhelye)
- Győri út (105-ös autóbuszok megállóhelye)
- Királyhágó utca (105-ös autóbuszok megállóhelye)



139-es, 140-es, 140A, 142-es autóbuszok

A zárás idején **rövidített útvonalon, a Gazdagréti, illetve a Törökbálinti végállomásaik és Kelenföld, vasútállomás (Őrmező) között közlekedtetjük**

Kimaradó megállóhelyek mindkét irányban:

- Dayka Gábor utca
- Fehérló utca
- BAH-csomópont
- BAH-csomópont
- Csörsz utca
- Tartsay Vilmos utca
- Királyhágó utca
- Déli pályaudvar M
- Széll Kálmán tér M

Ideiglenes megállóhely:

- Kelenföld, vasútállomás (40-es autóbusz mh.)

212-es autóbuszok

A zárás idején **módosított útvonalon**, de az eredeti végállomásai között közlekedtetjük.

Svábhegy felé

Útvonal:

A Karolina útig változatlan, majd egyenesen Alsóhegy utca – balra Hegyalja út – jobbra Csap utca – balra Aladár utca – jobbra Mészáros utca – balra Győző utca – balra Márvány utca – Királyhágó utca – egyenesen Királyhágó tér, tovább változatlan útvonalon.

Kimaradó megállóhelyek:

- Budaörsi út / Villányi út
- BAH-csomópont
- Csörsz utca
- Sirály utca
- Kiss János altábornagy utca
- Királyhágó tér

Ideiglenes megállók

- Zsolt utca (178-as autóbuszok megállóhelye)
- Győri út (105-ös autóbuszok megállóhelye)
- Királyhágó utca (105-ös autóbuszok megállóhelye)

Boráros tér H felé

Útvonal:

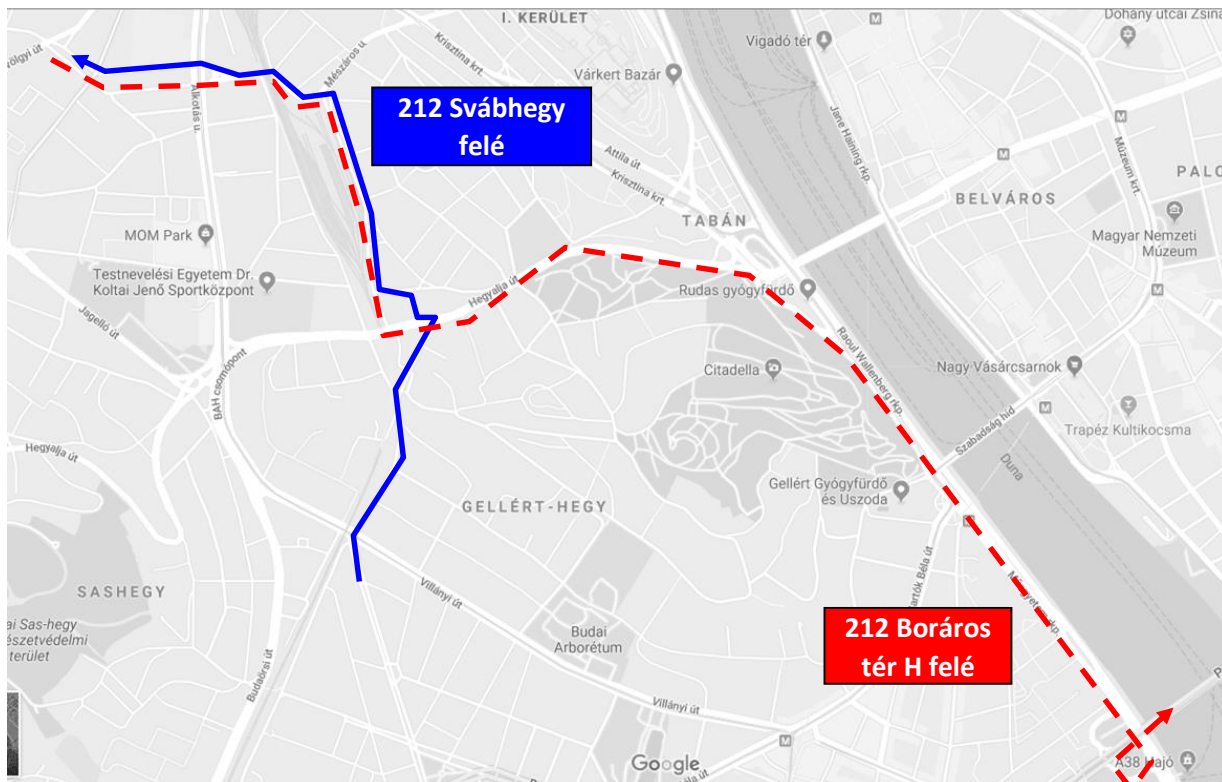
A Királyhágó téri változatlan, majd egyenesen Ugocsa utca – balra Márvány utca – jobbra Győző utca – jobbra Mészáros utca – balra Hegyalja út – jobbra Szent Gellért rakpart – Szent Gellért tér – Műegyetem rakpart – jobbra Goldman György tér – Petőfi híd, tovább változatlan útvonalon.

Kimaradó megállóhelyek:

- Kiss János altábornagy utca
- Sirály utca
- Csörsz utca
- BAH-csomópont
- Budaörsi út / Villányi út
- Alsóhegy utca
- Diószegi út (Vérellátó Szolgálat)
- Vincellér utca
- Kosztolányi Dezső tér
- Újbuda-központ M
- Budafoki út / Szerémi sor

Ideiglenes megállóhelyek:

- Királyhágó utca (105-ös autóbuszok megállóhelye)
- Győri út (105-ös autóbuszok megállóhelye)
- Róka utca (178-as autóbuszok megállóhelye)
- Zsolt utca (178-as autóbuszok megállóhelye)
- Sánc utca (110-es, 112-es autóbuszok megállóhelye)
- Döbrentei tér (110-es, 112-es autóbuszok megállóhelye)
- *Szent Gellért tér-Műegyetem M rakparton) (id. mh. a 4-es metró kijáratánál a Műegyetem*



Alternatív eljutásként A XI. kerület felől és a dél-nyugati agglomerációból érkezők számára az M4-es metró, vagy a MÁV-Start vonatainak igénybevételét ajánljuk.

A 17-es és a 61-es jelzésű villamosok a Széll Kálmán tér M és a Móricz Zsigmond körtér M között az 56-os villamosok vonalán közlekednek. Ezen felül a Villányi úton a Móricz Zsigmond körtér M és a Budaörsi út (Villányi út) között ingavillamos közlekedik.

A 8E, (108E) 110-es, 112-es, 212-es autóbuszok a lezárt területet kikerülve, de az eredeti végállomásai között közlekednek