



Képviselő-testület nyilvános ülésének anyaga (2011. évi CLXXXIX.
törvény 46. § (1) bek.)

ELŐTERJESZTÉS **a Képviselő-testület ülésére**

Tárgy: Térfigyelő (képfelvevő) rendszer elhelyezése és képfelvevővel megfigyelt közterület kijelölése.

Tisztelt Képviselő-testület!

A közterület-felügyeletről szóló 1999. évi LXIII. törvény rendelkezése értelmében a képfelvevők elhelyezéséről, valamint a képfelvevővel megfigyelt közterület kijelöléséről a Képviselő-testület dönt. A képfelvevőt a Hegyvidéki Rendészet üzemelteti és kezeli, a megfigyelt területről a rendőrséget tájékoztatja, valamint a Hegyvidéki Önkormányzat honlapján közzéteszi.

A 2015. évben a Hegyvidéki Önkormányzat folytatja a közbiztonsági és bűnmegelőzési célból, valamint a lakosság szubjektív biztonság érzetének növelése érdekében a térfigyelő kamera rendszer bővítését. A fejlesztés és bővítés keretében - a kerületi rendőrség véleményét is kikérve - az alábbi közterületek kerülnek kijelölésre. A kijelölt területekre a kamerák kihelyezése a Hegyvidéki Önkormányzat költségvetésében, és ez irányú pályázatokból biztosított pénzeszköz függvényében kerülhet sor. A kijelölt helyszínek nagy részénél a megfigyelés a körbeforgatható, éjszaka is látó, fókuszálható (dome) kamerák felszerelésével valósulna meg. A nem mozgatható kamerák kihelyezését konkrét események rögzítése indokolja, például az Árnas úton a behajtási tilalom megszegésének ellenőrzése.

Árnas út - Remete út (dome kamera)

Zugligeti út – Árnas út (fix kamera)

Zugligeti út – Kuruclesi út (dome kamera)

Zugligeti út – Zalai út (dome kamera)

Szarvas Gábor tér körforgalom (dome kamera)

Istenhegyi út – Szendrő utca kereszteződés (dome kamera)

Kútvölgyi Klinika Tömb parkoló (dome kamera)



Alsó Svábhegyi út – Kútvolgyi lejtő (dome kamera)

Szilágyi Erzsébet fasor – Városmajor út kereszteződése (dome kamera)

Városmajor utca – Kékgolyó utca sarok (Magyar jakobinusok tere) (dome kamera)

Ráth György utca – Tóth Lőrinc utca kereszteződése (dome kamera)

Ráth György utca – Határőr út (dome kamera)

Diana utca – Cédrus utca kereszteződése (dome kamera)

Cinege út – Kútvolgyi út kereszteződése (dome kamera)

Margaréta játszótér - Önkormányzat (2 db fix kamera)

Törpe utca-Kiss János altb.utca (dome kamera)

MOM Kult. (Csörsz utca 18.) (fix kivitelű)

Farkasréti temető parkoló (Mindenszentek tere felőli parkoló részt figyelő)(fix kivitelű)

Farkasréti temető parkoló (Németvolgyi út felőli parkoló részt figyelő) (fix kivitelű)

Márton Áron tér (dome kamera)

Törökbálinti út - Zsigmond Vilmos út (fix kivitelű)

Törökbálinti út - Edvi Illés (dome kamera)

Törökbálinti út - Irhás árok (dome kamera)

Királyhágó tér (fix kivitelű kamera)

Az előterjesztést véleményezésre megküldtem a Környezetvédelmi és Közbiztonsági, valamint a Tulajdonosi és Városfejlesztési Bizottság részére. A Bizottságok véleményéről a Képviselő-testület ülésén adok tájékoztatást.

Kérem a Képviselő-testületet, hogy a határozati javaslatot fogadja el.



Határozati javaslat:

A Képviselő-testület a közterület-felügyeletről szóló 1999. évi LXIII. törvény 7. § (3) bekezdésében biztosított jogkörében eljárva - közbiztonsági, illetve bűnmegelőzési célból - térfigyelő (képfelvevő) rendszer elhelyezésére, valamint képfelvevővel történő megfigyelésre az alábbi Budapest XII. kerületi közterületeket jelöli ki:

Árnyas út - Remete út

Zugligeti út – Árnyas út

Zugligeti út – Kuruclesi út

Zugligeti út – Zalai út

Szarvas Gábor tér körforgalom

Istenhegyi út – Szendrő utca kereszteződés

Kútvölgyi Klinika Tömb parkoló

Alsó Svábhegyi út – Kútvölgyi lejtő

Szilágyi Erzsébet fasor – Városmajor út kereszteződése

Városmajor utca – Kékgolyó utca sarok (Magyar jakobinusok tere)

Ráth György utca – Tóth Lőrinc utca kereszteződése

Ráth György utca – Határőr út

Diana utca – Cédrus utca kereszteződése

Cinege út – Kútvölgyi út kereszteződése

Margaréta játszótér - Önkormányzat

Törpe utca-Kiss János altb.utca



MOM Kult. (Csörsz utca 18.)

Farkasréti temető parkoló (Mindenszentek tere felőli parkoló részt figyelő)

Farkasréti temető parkoló (Németvölgyi út felőli parkoló részt figyelő)

Márton Áron tér

Törökbálinti út - Zsigmondy Vilmos út

Törökbálinti út - Edvi Illés


Törökbálinti út - Irhás árok


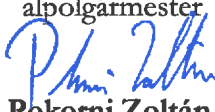
Királyhágó tér

(Döntéshozatal módja: egyszerű többség)

Budapest Hegyvidék, 2015. június „ 16 „

Láttam:


Gottfriedné dr. Tusor Gabriella
jegyző


Dr. Vácz János
alpolgármester

Pokorni Zoltán
polgármester